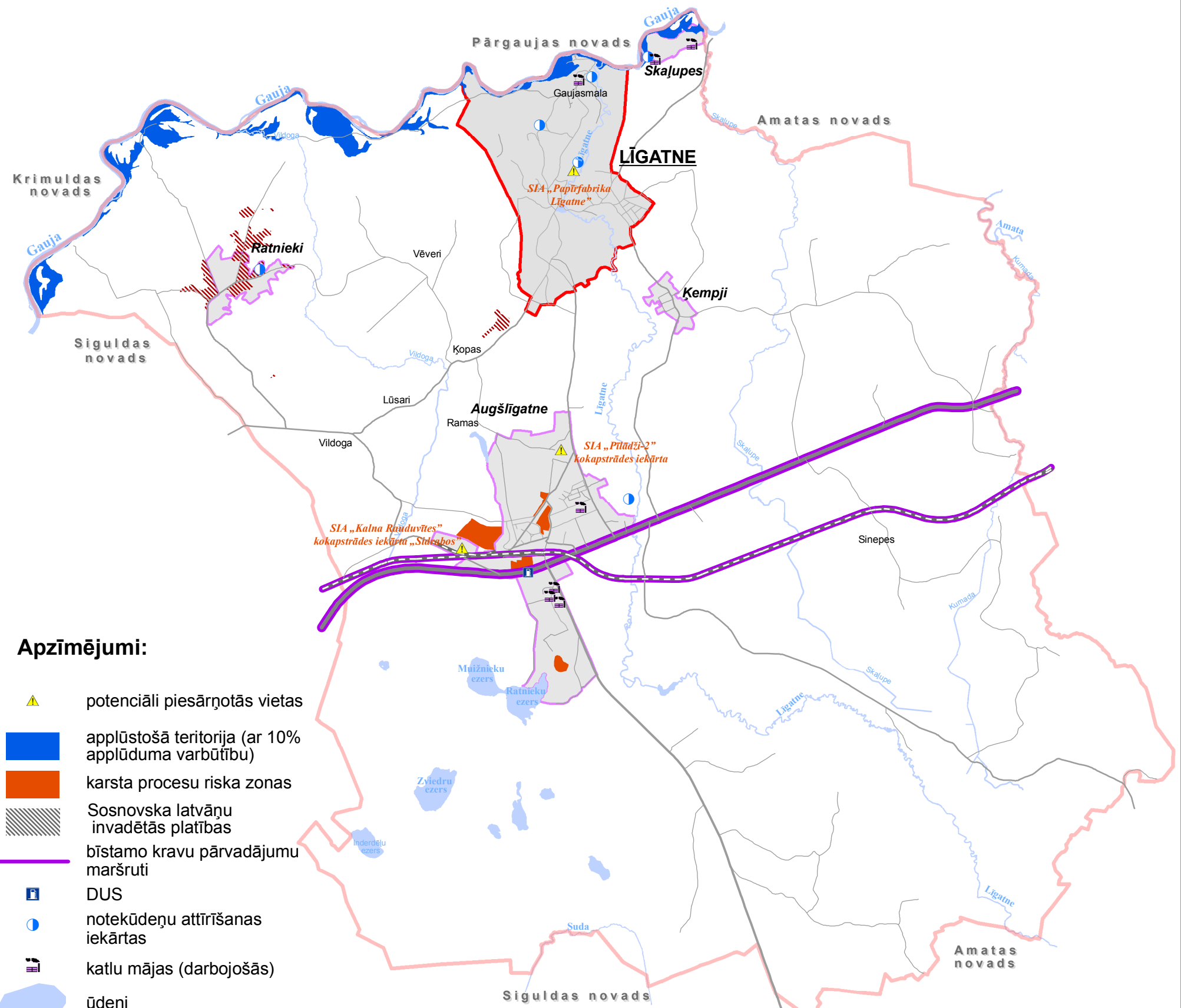





















# Līgatnes novada vides riska teritorijas un objekti

5. karte



## Apzīmējumi:

-  potenciāli piesārņotās vietas
-  applūstošā teritorija (ar 10% applūduma varbūtību)
-  karsta procesu riska zonas
-  Sosnovska latvāņu invadētās platības
-  bīstamo kravu pārvadājumu maršruti
-  DUS
-  notekūdeņu attīrīšanas iekārtas
-  katlu mājas (darbojošās)
-  ūdeņi
-  Valsts galvenais autoceļš
-  Valsts reģionālais autoceļš
-  Valsts vietējie autoceļi
-  pašvaldības autoceļi
-  dzelzceļi
- LĪGATNE** pilsēta
- Augšlīgatne** ciems
-  Vildoga apdzīvota vieta (bez ciema statusa)
-  Līgatnes pilsētas robeža
-  ciemu robežas
-  Līgatnes novada robeža

Izmantota LĢIA VTK 1: 10 000  
  
 Mērogs 1: 70 000